












Legenda Carta Geomorfologica



Forme Geomorfologiche

-  **FD14** Vallecola a conca
-  **FD15** Nicchia di sorgente, testata di incisione risorgiva
-  **FD21** Superficie con forme di dilavamento prevalentemente concentrato
-  **FD20** Superficie con forme di dilavamento prevalentemente diffuso
-  **FD24** Solco da ruscellamento concentrato
-  **FD25** Cresta di dislivvio
-  **GS13** Orlo di scarpata influenzato dalla struttura
-  **VG10** Corpo di frana di crollo non attiva

Litologia del substrato

-  **LS01** Rocce prevalentemente calcaree
-  **LS03** Rocce marnose, marnoso pelliche e pelliche
-  **LS04** Rocce costituite da alternanze (marnosoarenitiche).

Materiali della copertura detritica colluviale ed eluviale

-  **LD01** Materiali della copertura detritica eluviale e/o colluviale poco addensati e costituiti da elementi granulari sabbioso-giaiosi in limitata matrice limo-sabbiosa
-  **LD07** Materiali sciolti per accumulo detritico di falda a pezzatura grossolana prevalente.

Materiali alluvionali

-  **LA04** Materiali sciolti di deposito recente ed attuale dell'alveo



Forme artificiali

-  **AN03** Terrazzamento agrario a muretti a scarpata in degrado

Inventario fenomeni franosi UFFICIALI (AVI - I.F.F.I.)

-  Scheda 600140 Fenomeni franosi AVI
-  ID FRANA 900011800 Fenomeni franosi I.F.F.I.

Inventario fenomeni franosi censiti (I.F.F.I.)

-  Punti Censiti schede I.F.F.I.
-  CG 01 Riferimento scheda di censimento dei fenomeni franosi (punti di visuale)

Comune di Cargeghe
(Provincia di Sassari)

Proposta di Variante al P.A.I. ai sensi dell' art.37, comma 3 lett. b delle N.A. del P.A.I., per la perimetrazione di aree di pericolosità da frana nel territorio comunale di Cargeghe

Tavola: C_09	Elaborato: Carta Geomorfologica e dei fenomeni franosi	Pratica: 11/1361
Scala: 1:5.000		Data: 27.01.2012

Progettazione e consulenza: Lithos S.r.l. Dott. Geol. Alessandro Muscas	Committente: Amm. Comunale di Cargeghe
---	---

