

















Legenda carta dell' Uso del Suolo

	1111 Tessuto residenziale compatto e denso	PESO 0
	121 Aree industriali e commerciali	PESO 0
	122 Reti stradali	PESO -1
	1421 Aree ricreative e sportive	PESO 0
	143 Cimitero	PESO 0
	2111 Seminativi in aree non irrigue	PESO -2
	2112 Prati artificiali	PESO -2
	223 Oliveti	PESO 0
	242 Sistemi culturali e particellari complessi	PESO 0
	243 Aree prev. occupate da coltura agrarie con presenza di spazi naturali importanti	PESO -2
	3111 Bosco di latifoglie	PESO +2
	321 Aree a pascolo naturale	PESO 0
	3221 Cespuglieti ed arbusteti	PESO +1
	3231 Macchia mediterranea	PESO +1
	3241 Aree a ricolonizzazione naturale	PESO +1
	Limite comunale	

Comune di Cargeghe
(Provincia di Sassari)

Proposta di Variante al P.A.I. ai sensi dell' art.37, comma 3 lett. b delle N.A. del P.A.I., per la perimetrazione di aree di pericolosità da frana nel territorio comunale di Cargeghe

Tavola: C_07	Elaborato: Carta dell' Uso Del Suolo	Pratica: 11/1361
Scala: 1:5.000		Data: 27.01.2012

Progettazione e consulenza:
Lithos S.r.l.
Dott. Geol. Alessandro Muscas

Committente:
Amm. Comunale di Cargeghe

